



มหาวิทยาลัยราชภัฏวิทยาการ  
เลขที่ 8126  
วันที่ 17 ธ.ค. 2562  
เวลา 09.57

28936

19 S.A. 2562

**บันทึกข้อความ**

ส่วนราชการ คณะสาธารณสุขศาสตร์ มหาวิทยาลัยขอนแก่น โทร.043-202572

ที่ อว 660301.9.6/ 5556 วันที่ 9 ธันวาคม 2562

เรื่อง ขออนุมัติจัดอบรมและขออนุมัติให้ผู้เข้าร่วมอบรมเข้าร่วมได้โดยไม่ถือเป็นวันลา พร้อมทั้งมีสิทธิ์เบิกค่าใช้จ่ายต่าง ๆ ตามระเบียบของทางราชการ

เรียน อธิการบดี

ด้วย คณะสาธารณสุขศาสตร์ มหาวิทยาลัยขอนแก่น ได้จัดทำโครงการฝึกอบรมเชิงปฏิบัติการหลักสูตร “เทคนิคการประยุกต์ใช้ข้อมูลที่ได้รับจากกรมที่ดินในการจัดทำแผนที่ภาษี การสำรวจข้อมูลภาคสนาม การจัดทำทะเบียนทรัพย์สินด้วยโปรแกรม LTAXGIS และ LTAX3000 ให้ง่าย สำเร็จและใช้งานได้จริง เพื่อรองรับการจัดเก็บภาษีที่ดินและสิ่งปลูกสร้างปี 2563” จำนวน 6 รุ่นดังต่อไปนี้

- |  |   |
|--|---|
| รุ่นที่ 1 วันที่ 7 - 10 มกราคม 2563      | ณ โรงแรมวีวิช อำเภอเมือง จังหวัดขอนแก่น |
| รุ่นที่ 2 วันที่ 11 - 14 กุมภาพันธ์ 2563 | ณ โรงแรมวีวิช อำเภอเมือง จังหวัดขอนแก่น |
| รุ่นที่ 3 วันที่ 17 - 20 มีนาคม 2563     | ณ โรงแรมวีวิช อำเภอเมือง จังหวัดขอนแก่น |
| รุ่นที่ 4 วันที่ 21 - 24 เมษายน 2563     | ณ โรงแรมวีวิช อำเภอเมือง จังหวัดขอนแก่น |
| รุ่นที่ 5 วันที่ 12 - 15 พฤษภาคม 2563    | ณ โรงแรมวีวิช อำเภอเมือง จังหวัดขอนแก่น |
| รุ่นที่ 6 วันที่ 16 - 19 มิถุนายน 2563   | ณ โรงแรมวีวิช อำเภอเมือง จังหวัดขอนแก่น |

ทางคณะสาธารณสุขศาสตร์ จึงใคร่ขออนุมัติจัดฝึกอบรมตามโครงการที่แนบมาพร้อมนี้ โดยเก็บค่าลงทะเบียนจากผู้เข้าอบรม ท่านละ 6,900 บาท (หกพันเก้าร้อยบาทถ้วน)

รวมทั้งขออนุมัติให้ผู้เข้าอบรมสามารถเข้าร่วมได้โดยไม่ถือเป็นวันลาเมื่อได้รับอนุมัติจากผู้บังคับบัญชา และมีสิทธิ์เบิกค่าใช้จ่ายต่าง ๆ ได้ตามระเบียบกระทรวงการคลังว่าด้วยค่าใช้จ่ายในการฝึกอบรมของส่วนราชการ พ.ศ. 2549 และ (ฉบับที่ 3) พ.ศ. 2555

จึงเรียนมาเพื่อโปรดพิจารณา

เรียน ผู้อำนวยการกองคลัง  
กองบริหารงานวิจัยและนวัตกรรม

กช

นางสาวสุวิมล ไชยชนะ  
ผู้อำนวยการกองบริหารงานวิจัยและนวัตกรรม

(นางสาวนันทนา หอชนะ)

รักษาการแทนผู้อำนวยการกองบริหารงานวิจัย

(รองศาสตราจารย์พรณี บัญชรหัตตกิจ)

รองคณบดีฝ่ายวิจัยและบริการวิชาการ

ปฏิบัติการแทนคณบดีคณะสาธารณสุขศาสตร์

อนุมัติ

เรียน รองอธิการบดีฝ่ายวิจัยและนวัตกรรม (ศาสตราจารย์มนต์ชัย ดวงจินดา)

ได้ตรวจสอบรายละเอียดของโครงการของคณะสาธารณสุขศาสตร์ มหาวิทยาลัยราชภัฏวิทยาการ

ฉบับที่ 1880/๒๕๖๒ และฉบับที่ ๑๖๖๖/๒๕๖๒ และฉบับที่ ๑๖๖๖/๒๕๖๒

เมื่อวันที่ ๑๕ ธ.ค. ๒๕๖๒ และให้ดำเนินการตามระเบียบของมหาวิทยาลัย

ตามที่ขอเสนอ และขอเสนอโครงการในโครงการที่ขอ

จึงเรียนมาเพื่อโปรดพิจารณา หากเห็นชอบโปรดอนุญาต

กัมปิจัย ๒๕๖๒/๒๕๖๒

(นางประสิทธิ์ งามคำ)


16 ธ.ค. ๒๕๖๒

คณบดีคณะสาธารณสุขศาสตร์

17 ธ.ค. 2562

๑๖ ธ.ค. ๒๕๖๒

ที่ อว 660301.9.6 / 5879



คณะสาธารณสุขศาสตร์  
มหาวิทยาลัยขอนแก่น  
อำเภอเมืองขอนแก่น  
จังหวัดขอนแก่น 40002

25 ธันวาคม 2562

เรื่อง ขอเชิญส่งบุคลากรเข้ารับการอบรม

เรียน นายกองค้กรปกครองส่วนท้องถิ่น

- สิ่งที่ส่งมาด้วย 1. เอกสารประชาสัมพันธ์โครงการ 1 ฉบับ  
2. ใบสมัคร/ใบลงทะเบียนเข้าร่วมโครงการ 1 ฉบับ

ด้วย คณะสาธารณสุขศาสตร์ มหาวิทยาลัยขอนแก่น ได้จัดทำโครงการฝึกอบรมเชิงปฏิบัติการหลักสูตร “เทคนิคการประยุกต์ใช้ข้อมูลที่ได้รับจากกรมที่ดินในการจัดทำแผนที่ภาษี การสำรวจข้อมูลภาคสนาม การจัดทำทะเบียนทรัพย์สินด้วยโปรแกรม LTAXGIS และ LTAX3000 ให้ง่าย สำเร็จและใช้งานได้จริง เพื่อรองรับการจัดเก็บภาษีที่ดินและสิ่งปลูกสร้างปี 2563” จำนวน 6 รุ่นดังต่อไปนี้

- |  |   |
|--|---|
| รุ่นที่ 1 วันที่ 7 – 10 มกราคม 2563      | ณ โรงแรมวีวิช อำเภอเมือง จังหวัดขอนแก่น |
| รุ่นที่ 2 วันที่ 11 – 14 กุมภาพันธ์ 2563 | ณ โรงแรมวีวิช อำเภอเมือง จังหวัดขอนแก่น |
| รุ่นที่ 3 วันที่ 17 – 20 มีนาคม 2563     | ณ โรงแรมวีวิช อำเภอเมือง จังหวัดขอนแก่น |
| รุ่นที่ 4 วันที่ 21 – 24 เมษายน 2563     | ณ โรงแรมวีวิช อำเภอเมือง จังหวัดขอนแก่น |
| รุ่นที่ 5 วันที่ 12 – 15 พฤษภาคม 2563    | ณ โรงแรมวีวิช อำเภอเมือง จังหวัดขอนแก่น |
| รุ่นที่ 6 วันที่ 16 – 19 มิถุนายน 2563   | ณ โรงแรมวีวิช อำเภอเมือง จังหวัดขอนแก่น |


โดยเก็บค่าลงทะเบียนจากผู้เข้ารับการอบรม ท่านละ 6,900 บาท (หกพันเก้าร้อยบาทถ้วน) (ไม่รวมค่าที่พักและค่าพาหนะเดินทาง) สอบถามรายละเอียดเพิ่มเติมได้ที่คณะสาธารณสุขศาสตร์ มหาวิทยาลัยขอนแก่น โทร 043-202572 โดยมอบหมายให้ คุณวีระพงษ์ จำนงพันธ์ 086- 6451435 (ID Line:ajamveerapong) คุณนิตยา มะลิกา 095-4564993 (IDLine:kwanggr) คุณกัญญาภัค สมปัญญา 096-9147422 ( ID Line: khuan914 ) เป็นผู้ประสานงาน และสามารถดาวน์โหลดเอกสารได้ที่ <http://www.ajamveerapong.com/> หรือ Line : ajamveerapong

จึงเรียนมาเพื่อโปรดพิจารณาและประชาสัมพันธ์ให้บุคลากรเข้าอบรมโครงการดังกล่าว จักขอบคุณยิ่ง

ขอแสดงความนับถือ

(รองศาสตราจารย์พรณี บุญชรัตถกิจ)  
รองคณบดีฝ่ายวิจัยและบริการวิชาการ  
ปฏิบัติการแทนคณบดีคณะสาธารณสุขศาสตร์

ศูนย์บริการเทคโนโลยีสารสนเทศและสิ่งแวดล้อม  
คณะสาธารณสุขศาสตร์ มหาวิทยาลัยขอนแก่น  
โทรศัพท์ 089-7118566/ 096-9147422 / 043-202572  
โทรสาร 043-203302



## โครงการอบรมเชิงปฏิบัติการ

หลักสูตร “เทคนิคการประยุกต์ใช้ข้อมูลที่ได้รับจากกรมที่ดินในการจัดทำแผนที่ภาษี การสำรวจข้อมูลภาคสนาม การจัดทำทะเบียนทรัพย์สินด้วยโปรแกรม LTAXGIS และ LTAX3000 ให้ง่าย สำเร็จและใช้งานได้จริง เพื่อรองรับการจัดเก็บภาษีที่ดินและสิ่งปลูกสร้างปี 2563”

\*\*\*\*\*

1. โครงการอบรมเชิงปฏิบัติการ หลักสูตร “เทคนิคการประยุกต์ใช้ข้อมูลที่ได้รับจากกรมที่ดินในการจัดทำแผนที่ภาษี การสำรวจข้อมูลภาคสนาม การจัดทำทะเบียนทรัพย์สินด้วยโปรแกรม LTAXGIS และ LTAX3000 ให้ง่าย สำเร็จและใช้งานได้จริง เพื่อรองรับการจัดเก็บภาษีที่ดินและสิ่งปลูกสร้างปี 2563”

### 2. หลักการและเหตุผล

ตามที่ กรมส่งเสริมการปกครองท้องถิ่น ได้แจ้งให้องค์กรปกครองส่วนท้องถิ่นเร่งดำเนินการจัดทำแผนที่ภาษี และทะเบียนทรัพย์สิน และนำโปรแกรมแผนที่ภาษีและทะเบียนทรัพย์สิน และโปรแกรมประยุกต์ระบบ สารสนเทศ ภูมิศาสตร์ ที่กรมส่งเสริมการปกครองท้องถิ่น พัฒนาขึ้นไปใช้ในการจัดทำแผนที่ภาษีและทะเบียน ทรัพย์สินตามระเบียบกระทรวงมหาดไทยว่าด้วยแผนที่ภาษีและทะเบียนทรัพย์สินขององค์กรปกครองส่วน ท้องถิ่น พ.ศ. 2550 เพื่อให้ องค์กรปกครองส่วนท้องถิ่นมีฐานข้อมูลบัญชีรายการที่ดินและสิ่งปลูกสร้าง ครบถ้วนสมบูรณ์ สามารถจัดเก็บภาษีได้อย่างมีประสิทธิภาพและทันกับพระราชบัญญัติภาษีที่ดินและสิ่งปลูก สร้าง ที่บังคับใช้วันที่ 1 มกราคม 2563 นั้น

อย่างไรก็ตามนับตั้งแต่วันที่ระเบียบกระทรวงมหาดไทยว่าด้วยแผนที่ภาษีและทะเบียนทรัพย์สินขององค์กรปกครองส่วนท้องถิ่น พ.ศ. 2550 มีผลบังคับใช้ องค์กรปกครองส่วนท้องถิ่นหลายแห่งยังไม่สามารถดำเนินการให้สำเร็จได้ เนื่องจากมีปัญหา อุปสรรคและข้อจำกัดหลายด้าน อาทิ การขาดแคลนบุคลากรที่มีความรู้ความชำนาญเฉพาะ งบประมาณไม่เพียงพอ ขาดที่ปรึกษาที่มีความชำนาญเฉพาะด้าน เป็นต้น คณะสาธารณสุขศาสตร์ มหาวิทยาลัยขอนแก่น จึงได้ตระหนักถึงปัญหาที่เทศบาลและองค์กรบริหารส่วนตำบลหลายแห่งประสบอยู่ จึงได้จัดทำโครงการฝึกอบรมเชิงปฏิบัติการ “เทคนิคการประยุกต์ใช้ข้อมูลที่ได้รับจากกรมที่ดินในการจัดทำแผนที่ภาษี การสำรวจข้อมูลภาคสนาม การจัดทำทะเบียนทรัพย์สินด้วยโปรแกรม LTAXGIS และ LTAX3000 ให้ง่าย สำเร็จและใช้งานได้จริง เพื่อรองรับการจัดเก็บภาษีที่ดินและสิ่งปลูกสร้างปี 2563” ขึ้น เพื่อเป็นการแนะนำและช่วยเหลือการจัดทำแผนที่ภาษีและทะเบียนทรัพย์สินของ องค์กรปกครองส่วนท้องถิ่นให้สำเร็จ และทีมงานได้เชิญวิทยากรมืออาชีพที่มีความรู้ ความเชี่ยวชาญ และมีประสบการณ์ในการจัดทำแผนที่ภาษีและทะเบียนทรัพย์สินให้แก่องค์กรปกครองส่วนท้องถิ่น

ทั้งนี้ ภายหลังจากเสร็จสิ้นการประชุมยังจัดเตรียมคณะทำงานให้คำปรึกษาเพื่อพัฒนาความก้าวหน้าการใช้งานระบบแผนที่ภาษีและทะเบียนทรัพย์สิน และแก้ไขปัญหา อุปสรรค ที่เกิดขึ้นทำให้องค์กรปกครองส่วนท้องถิ่นมี เครื่องมือในการทำงานที่สมบูรณ์ และสามารถปรับปรุงฐานข้อมูลด้วยตนเองจนทำให้ระบบแผนที่ภาษีและทะเบียน ทรัพย์สินของ องค์กรปกครองส่วนท้องถิ่นใช้งานได้อย่างมีประสิทธิภาพ

### 3. วัตถุประสงค์

3.1 เพื่อให้บุคลากรขององค์กรปกครองส่วนท้องถิ่นที่เข้ารับการฝึกอบรม ให้มีความรู้ความ เข้าใจเกี่ยวกับ ขั้นตอนและวิธีการในการจัดทำปรับปรุงแผนที่แม่บทหรือแผนที่ภาษีและทะเบียนทรัพย์สินด้วยโปรแกรมประยุกต์ระบบ สารสนเทศภูมิศาสตร์ (LTAXGIS)

3.2 เพื่อจัดทำฐานข้อมูลแผนที่ภาษีและทะเบียนทรัพย์สินขององค์กรปกครองส่วนท้องถิ่น

3.3 เพื่อนำเข้าข้อมูลเอกสารสิทธิ์ (.CSV) จากสำนักเทคโนโลยีสารสนเทศ กรมที่ดิน ลงในโปรแกรมแผนที่ภาษีและทะเบียนทรัพย์สิน (LTAX 3000)

3.4 เพื่อเชื่อมโยงรหัสแปลงที่ดินของแผนที่แม่บท กับตำแหน่งที่ดินของข้อมูลเอกสารสิทธิ์ ในโปรแกรมแผนที่ ภาษีและทะเบียนทรัพย์สิน (LTAX 3000)

3.5 เพื่อการบริหารงานขององค์กรปกครองส่วนท้องถิ่น ให้มีการจัดเก็บรายได้เป็นระบบ และมี ประสิทธิภาพในการจัดเก็บภาษี

3.6 เพื่อให้ผู้เข้าอบรมมีความรู้ความเข้าใจเกี่ยวกับการสำรวจข้อมูลภาคสนาม

3.7 เพื่อให้ผู้เข้าอบรมสามารถสำรวจข้อมูลภาคสนามได้

3.8 เพื่อให้ผู้เข้าอบรมสามารถใช้โปรแกรมทะเบียนทรัพย์สิน (LTAX 3000) ในการบันทึกข้อมูล การสำรวจภาคสนามได้

3.9 เพื่อให้ผู้เข้าอบรมสามารถจัดทำประกาศบัญชีรายการที่ดินและสิ่งปลูกสร้างได้

3.10 เพื่อให้ผู้เข้าอบรมสามารถจัดทำประกาศบัญชีราคาประเมินทุนทรัพย์ได้

3.11 เพื่อให้ผู้เข้าอบรมเตรียมข้อมูลเพื่อการรองรับการประเมินประสิทธิภาพขององค์กรปกครองส่วนท้องถิ่น (LPA) ได้

#### 4. เป้าหมาย

4.1 ผู้บริหารองค์กรปกครองส่วนท้องถิ่น

4.2 หัวหน้าส่วนราชการ/หัวหน้าฝ่าย/หัวหน้ากอง/ผู้อำนวยการกอง/ผู้อำนวยการสำนัก/ปลัด อปท./รองปลัด อปท.

4.3 ข้าราชการ/พนักงานส่วนท้องถิ่น/ลูกจ้างผู้ที่เกี่ยวข้องทุกตำแหน่งที่พิจารณาว่าเหมาะสมเข้ารับการประชุม และได้รับอนุมัติ

#### 5. ระยะเวลาดำเนินการและสถานที่อบรม

รุ่นที่ 1 วันที่ 21 – 24 มกราคม 2563	ณ โรงแรมวิวิธ อำเภอมือง จังหวัดขอนแก่น
รุ่นที่ 2 วันที่ 11 – 14 กุมภาพันธ์ 2563	ณ โรงแรมวิวิธ อำเภอมือง จังหวัดขอนแก่น
รุ่นที่ 3 วันที่ 17 – 20 มีนาคม 2563	ณ โรงแรมวิวิธ อำเภอมือง จังหวัดขอนแก่น
รุ่นที่ 4 วันที่ 21 – 24 เมษายน 2563	ณ โรงแรมวิวิธ อำเภอมือง จังหวัดขอนแก่น
รุ่นที่ 5 วันที่ 12 – 15 พฤษภาคม 2563	ณ โรงแรมวิวิธ อำเภอมือง จังหวัดขอนแก่น
รุ่นที่ 6 วันที่ 16 – 19 มิถุนายน 2563	ณ โรงแรมวิวิธ อำเภอมือง จังหวัดขอนแก่น

#### 6. วิธีดำเนินการ

ขั้นเตรียมการดำเนินการ ดังนี้

- 1) จัดบุคลากรพนักงานเข้าร่วมการอบรม
- 2) การจัดเตรียมอุปกรณ์ เพื่อรับแผนที่แม่บทแบบสำเร็จก่อนการอบรมทุกท้องถิ่น
- 3) จัดเตรียมอุปกรณ์ที่จำเป็นในการประชุม (เครื่องคอมพิวเตอร์ สายไฟฟ้า)
- 4) การปรับข้อมูลแผนที่ภาษี (การแปลงรูปแปลงที่ดิน รวมรูปแปลงที่ดิน การลงผังบริเวณแสดงตำแหน่งที่ตั้งของโรงเรียนหรือสิ่งปลูกสร้างบนแปลงที่ดิน)
- 5) การส่งชั้นข้อมูลแผนที่แม่บทเข้าโปรแกรมแผนที่ภาษีและทะเบียนทรัพย์สิน (LTAX 3000)
- 6) นำเข้าข้อมูลเอกสารสิทธิ์ (.CSV) จากสำนักเทคโนโลยีสารสนเทศ กรมที่ดิน ลงโปรแกรม แผนที่ ภาษีและทะเบียนทรัพย์สิน (LTAX 3000)
- 7) เชื่อมโยงรหัสแปลงที่ดินแผนที่แม่บทกับตำแหน่งที่ดิน ของข้อมูลเอกสารสิทธิ์ในโปรแกรมแผนที่ ภาษีและทะเบียนทรัพย์สิน (LTAX 3000)

8) การใช้งานโปรแกรมแผนที่ภาษีและทะเบียนทรัพย์สิน (LTAX 3000)

การประชุมใช้วิธีการบรรยายและฝึกปฏิบัติโดยวิทยากรมืออาชีพ และมีประสบการณ์ในการจัดทำแผนที่ภาษีและทะเบียนทรัพย์สินขององค์กรปกครองส่วนท้องถิ่น

## 7. การรับสมัคร

7.1 ผู้สนใจสามารถ กรอกใบสมัคร และ ส่งใบสมัครทางโทรสาร คุณณิตยา มะสิกา 095-4564993 (IDLine:kwanggr) คุณวีระพงษ์ จำนงพันธ์ โทรศัพท์ 086-6451435 (IDLine:ajarnveerapong) email: kanyaphaksompanya@gmail.com คุณกัญญาภัค สมปัญญา 096-9147422 ผู้ประสานงาน สามารถดาวน์โหลดเอกสารได้ที่ Website: <http://www.ajarnveerapong.com/> หรือ Line : ajarnveerapong

## 8. การชำระค่าลงทะเบียน ดังนี้

8.1) ชำระเงินค่าลงทะเบียนผ่านธนาคาร ณ ที่ทำการธนาคาร หรือ ตู้ ATM เข้าธนาคารไทยพาณิชย์ สาขา มหาวิทยาลัยขอนแก่น เลขที่บัญชี 551 -3 - 026-668 ชื่อบัญชีเงินรายได้คณะสาธารณสุขศาสตร์ พร้อมส่งสำเนาการโอนเงินมายัง โทรสาร 043-203302 email: kanyaphaksompanya@gmail.com หรือทาง IDLine: khuan914/ IDLine: kwanggr

8.2) หากต้องการชำระค่าลงทะเบียนเป็นเงินสด กรุณาแจ้งชื่อ-สกุล แก่เจ้าหน้าที่ก่อนวันอบรมตามกำหนดของแต่ละรุ่น

**(กรณีมาจ่ายหน้างาน คณะสาธารณสุขศาสตร์ขอออกใบเสร็จให้ภายหลังและจัดส่งให้พร้อมใบประกาศ)**

ค่าลงทะเบียนท่านละ 6,900 บาท (หกพันเก้าร้อยบาทถ้วน) สำหรับค่าใช้จ่ายเกี่ยวกับการฝึกอบรม ได้แก่ เอกสารการอบรมพร้อมหนังสือคู่มือ กระเป๋าเอกสาร ค่าตอบแทนวิทยากร ค่าอาหารว่าง ค่าอาหารกลางวัน ประกาศนียบัตรผู้ผ่านการอบรม สามารถเบิกได้ตามหนังสือสั่งการที่ มท 0808.2/ว0091 ลงวันที่ 7 มกราคม 2559 ตามระเบียบกระทรวงมหาดไทย ว่าด้วยค่าใช้จ่ายในการเดินทางไปราชการของเจ้าหน้าที่ท้องถิ่น พ.ศ.2557 และฉบับแก้ไขเพิ่มเติมและระเบียบกระทรวงมหาดไทย ว่าด้วยค่าใช้จ่ายในการฝึกอบรมและการเข้ารับการฝึกอบรมของเจ้าหน้าที่ท้องถิ่น พ.ศ.2557

ค่าเดินทาง ค่าพาหนะ ค่าเบี้ยเลี้ยง ผู้เข้าประชุมสามารถเบิกจ่ายจากต้นสังกัด ตามระเบียบกระทรวงมหาดไทย ว่าด้วยค่าใช้จ่ายในการเดินทางไปราชการของเจ้าหน้าที่ท้องถิ่น พ.ศ. 2555 และฉบับแก้ไขเพิ่มเติมฉบับที่ 2 พ.ศ.2558 เมื่อได้รับอนุมัติจากผู้บังคับบัญชาแล้ว

## 9. เอกสารที่เตรียมสำหรับการฝึกอบรม

9.1 ข้อมูลดิจิทัลแผนที่แม่บท (เขต, เขตย่อย, คัดลอกรูปแปลงที่ดิน) ที่องค์กรปกครองส่วนท้องถิ่นได้ทำไว้แล้ว

9.2 ข้อมูลดิจิทัลรูปแปลงที่ดิน ที่ได้รับจากส่วนกลาง (.DWG , .SHP) และรายชื่อเกษตรกรในเขตปฏิรูปที่ดินของสำนักงานการปฏิรูปที่ดินเพื่อเกษตรกรรม (ถ้ามี)

9.3 ไฟล์ข้อมูลรูปแปลงที่ดินและข้อมูลเอกสารสิทธิ์ที่ดินและสิ่งปลูกสร้าง จากกรมที่ดิน หรือจากระบบ LTAX 3000 และ LTAX GIS หรือระบบอื่นๆ ที่องค์กรปกครองส่วนท้องถิ่นได้ทำไว้แล้ว หรือที่ได้จ้างทำไว้ก่อนหน้านี้ (ถ้ามี)

9.4 บัญชีกำหนดราคาประเมินทุนทรัพย์ที่ดิน และราคาประเมินโรงเรือนสิ่งปลูกสร้าง จากกรมธนารักษ์

9.5 เอกสาร ภ.ร.ด.2/ ภ.ป.1/ ภ.บ.ท.5/ ผท.1/ ผท.2/ ผท.3 ที่กรอกข้อมูลสมบูรณ์แล้วอย่างละ 10-20 ชุด มาเป็นตัวอย่างในการบันทึกข้อมูลใน LTAX 3000 และ LTAX GIS

9.6 เครื่องคอมพิวเตอร์ตั้งโต๊ะ (PC) หรือเครื่องคอมพิวเตอร์แบบพกพา (Notebook) ของหน่วยงานหรือของส่วนตัวของผู้เข้ารับการฝึกอบรม ที่ใช้โปรแกรมระบบปฏิบัติการ Windows 10 ขึ้นไป

9.7 สายไฟปลั๊กพวงสำหรับเครื่องคอมพิวเตอร์ โดยมีรางปลั๊กไม่น้อยกว่า 3 ช่อง

9.8 เครื่องคอมพิวเตอร์แท็บเล็ตหรือสมาร์ทโฟนที่ใช้ระบบปฏิบัติการไม่ต่ำกว่า Android 4.0

## 10. การรับรองผลการอบรม

ผู้มีสิทธิ์เข้ารับการประกาศนียบัตรรับรองผลการอบรมจากมหาวิทยาลัยขอนแก่น จะต้องใช้เวลา ทำการฝึกอบรมไม่น้อยกว่าร้อยละ 80 ของระยะเวลาในการฝึกอบรมทั้งหมดของโครงการ

## 11. ผลที่คาดว่าจะได้รับ

11.1 บุคลากรองค์กรปกครองส่วนท้องถิ่นที่เข้ารับการฝึกอบรมมีความรู้ความเข้าใจ เกี่ยวกับการสำรวจข้อมูลภาคสนาม การใช้แผนที่แม่บทในการนำเดินสำรวจข้อมูล และการจัดทำทะเบียนทรัพย์สิน

11.2 องค์กรปกครองส่วนท้องถิ่นที่เข้ารับการฝึกอบรมมีความเข้าใจเรื่องฐานข้อมูลแผนที่ภาษีและทะเบียนทรัพย์สิน สำหรับเก็บภาษีท้องถิ่น

11.3 องค์กรปกครองส่วนท้องถิ่นสามารถบันทึกข้อมูลข้อมูลแผนที่ภาษีและทะเบียน ทรัพย์สินสำหรับการจัดเก็บรายได้ที่เป็นระบบและมีประสิทธิภาพตามระเบียบกระทรวงมหาดไทยว่าด้วยแผนที่ภาษีและทะเบียนทรัพย์สินขององค์กรปกครองส่วนท้องถิ่น พ.ศ.2550


11.4 ผู้เข้าอบรมมีความรู้ความเข้าใจเกี่ยวกับการสำรวจข้อมูลภาคสนาม

11.5 ผู้เข้าอบรมสามารถสำรวจข้อมูลภาคสนามได้

11.6 ผู้เข้าอบรมสามารถใช้โปรแกรมทะเบียนทรัพย์สิน (LTAX 3000) ในการบันทึกข้อมูลการสำรวจภาคสนามได้

11.7 ผู้เข้าอบรมสามารถจัดทำประกาศบัญญัติรายการที่ดินและสิ่งปลูกสร้างได้ถูกต้อง

11.8 ผู้เข้าอบรมสามารถจัดทำประกาศบัญญัติราคาประเมินทุนทรัพย์ได้ถูกต้อง



### กำหนดการอบรมเชิงปฏิบัติการ

หลักสูตร “เทคนิคการประยุกต์ใช้ข้อมูลที่ได้รับจากกรมที่ดินในการจัดทำแผนที่ภาษี การสำรวจข้อมูลภาคสนาม การจัดทำทะเบียนทรัพย์สินด้วยโปรแกรม LTAXGIS และ LTAX3000 ให้ง่าย สำเร็จและใช้งานได้จริง เพื่อรองรับการจัดเก็บภาษีที่ดินและสิ่งปลูกสร้างปี 2563”

\*\*\*\*\*

#### วันที่หนึ่งของการอบรม

- 08.30 – 09.00 - ลงทะเบียน/รับเอกสาร
- 09.00 – 16.30 - บรรยาย “แนวทางการจัดทำแผนที่ภาษีและทะเบียนทรัพย์สินขององค์กรปกครองส่วนท้องถิ่น เพื่อรองรับการจัดเก็บภาษีที่ดินและสิ่งปลูกสร้าง ให้ง่าย สำเร็จและใช้งานได้จริง”
  - การติดตั้งและตั้งค่าโปรแกรมต่าง ๆ (QGIS, LTAX GIS ,LTAX 3000 และอื่นๆ) สำหรับใช้ฝึกอบรม
  - การลงข้อมูลแผนที่แม่บท แยกตามหน่วยงาน การจัดทำและปรับปรุงข้อมูลแผนที่แม่บทร่วมกับข้อมูลรูปแปลงที่ดิน (.SHP) ที่ได้รับจากกรมที่ดิน

#### วันที่สองของการอบรม

- 09.00 – 16.30 - การจัดทำแบบพิมพ์แผนที่และเอกสารที่ใช้ในการออกสำรวจ
  - การใช้โปรแกรมช่วยสำรวจภาคสนามในโทรศัพท์หรือแท็บเล็ต
  - การนำเข้า (Digitize) แผนที่โรงเรียน ป้าย และการปรับข้อมูลแปลงที่ดิน
  - การส่งข้อมูลแผนที่แม่บทเข้าสู่โปรแกรม LTAX 3000

#### วันที่สามของการอบรม

- 09.00 – 16.30 - การใช้โปรแกรม LTAX 3000 บันทึกและตั้งค่าข้อมูลทั่วไป
  - การนำเข้าข้อมูลเอกสารสิทธิที่ดินและสิ่งปลูกสร้าง (.CSV) ที่ได้รับจากกรมที่ดิน เข้าโปรแกรม LTAX 3000
  - การบันทึกและปรับปรุงข้อมูลในโปรแกรมทะเบียนทรัพย์สิน จากข้อมูลสำรวจภาคสนาม เข้าโปรแกรม LTAX 3000
  - จัดทำประกาศบัญชีรายการที่ดินและสิ่งปลูกสร้าง (ภ.ต.ส.3) ด้วยโปรแกรมภาษีที่ดินและสิ่งปลูกสร้าง (PDSTax) ร่วมกับ โปรแกรม LTAX 3000

#### วันที่สี่ของการอบรม

- 09.00 – 16.30 - จัดทำรายงานการคำนวณและประมาณการภาษีที่ดินและสิ่งปลูกสร้าง ด้วยโปรแกรมภาษีที่ดินและสิ่งปลูกสร้าง (PDSTax) ร่วมกับ โปรแกรม LTAX 3000- การเตรียมเอกสารงานแผนที่ภาษีและทะเบียนทรัพย์สิน เพื่อรองรับการตรวจประเมินประสิทธิภาพขององค์กรปกครองส่วนท้องถิ่น (LPA)
  - ตอบข้อซักถาม และปิดการอบรม


\*หมายเหตุ : - พักรับประทานอาหารว่างเวลา 10.30 น. และเวลา 14.30 น.

- พักรับประทานอาหารเที่ยงเวลา 12.00 น.

- กำหนดการโครงการสามารถปรับเปลี่ยนได้ตามความเหมาะสม

สิ่งที่ท่านจะได้รับในการอบรมครั้งนี้

กระเป๋ / เอกสารประกอบการอบรม /สมุด /ปากกา /เครื่องวัดระยะให้ในกรณีลงทะเบียนครบ 3 ท่าน



แบบตอบรับการเข้าอบรม

โครงการอบรมเชิงปฏิบัติการ หลักสูตร “เทคนิคการประยุกต์ใช้ข้อมูลที่ได้รับจากกรมที่ดินในการจัดทำแผนที่ภาษี การสำรวจข้อมูลภาคสนาม การจัดทำทะเบียนทรัพย์สินด้วยโปรแกรม LTAXGIS และ LTAX3000 ให้ง่าย สำเร็จและใช้งานได้จริง เพื่อรองรับการจัดเก็บภาษีที่ดินและสิ่งปลูกสร้างปี 2563”

\*\*\*\*\*

ข้อมูลผู้สมัคร

สังกัด ชื่อหน่วยงาน.....เลขที่.....หมู่.....ตำบล.....อำเภอ.....จังหวัด.....ไปรษณีย์..... โทร. .... โทรสาร.....  
ขอส่งบุคลากรเข้ารับการอบรมตามโครงการดังกล่าว ดังนี้(กรุณาเขียนด้วยตัวบรรจงและชัดเจนเพื่อประโยชน์ในการออกใบเสร็จและใบประกาศนียบัตร)

1. ชื่อ-สกุล..... ตำแหน่ง..... โทร.....
  2. ชื่อ-สกุล ..... ตำแหน่ง..... โทร.....
  3. ชื่อ-สกุล..... ตำแหน่ง..... โทร.....
  4. ชื่อ-สกุล..... ตำแหน่ง..... โทร.....
  5. ชื่อ-สกุล..... ตำแหน่ง..... โทร.....
- จำนวน.....ท่าน ขอสมัครเข้ารับการอบรมตามรุ่นดังต่อไปนี้

รุ่นที่	วันที่อบรม	วันที่สมัคร/ชำระเงิน	สถานที่จัดอบรม
<input type="checkbox"/> รุ่นที่ 1	21 – 24 มกราคม 2563	ภายในวันที่ 14 มกราคม 2563	ณ โรงแรมวีวิซ อำเภอเมือง จังหวัดขอนแก่น
<input type="checkbox"/> รุ่นที่ 2	11 – 14 กุมภาพันธ์ 2563	ภายในวันที่ 3 กุมภาพันธ์ 2563	ณ โรงแรมวีวิซ อำเภอเมือง จังหวัดขอนแก่น
<input type="checkbox"/> รุ่นที่ 3	17 – 20 มีนาคม 2563	ภายในวันที่ ๑๐ มีนาคม 2563	ณ โรงแรมวีวิซ อำเภอเมือง จังหวัดขอนแก่น
<input type="checkbox"/> รุ่นที่ 4	21 – 24 เมษายน 2563	ภายในวันที่ 7 เมษายน 2563	ณ โรงแรมวีวิซ อำเภอเมือง จังหวัดขอนแก่น
<input type="checkbox"/> รุ่นที่ 5	12 – 15 พฤษภาคม 2563	ภายในวันที่ 1 พฤษภาคม 2563	ณ โรงแรมวีวิซ อำเภอเมือง จังหวัดขอนแก่น
<input type="checkbox"/> รุ่นที่ 6	16 – 19 มิถุนายน 2563	ภายในวันที่ 8 มิถุนายน 2563	ณ โรงแรมวีวิซ อำเภอเมือง จังหวัดขอนแก่น

➡ วิธีการชำระเงิน \*\*อัตราค่าลงทะเบียน 6,900บาท (หกพันเก้าร้อยบาทถ้วน) โดยโอนเงินเข้าบัญชีออมทรัพย์ ธนาคารไทยพาณิชย์ สาขามหาวิทยาลัยขอนแก่น เลขที่บัญชี 551 -3 - 026-668 ชื่อบัญชี เงินรายได้คณะสาธารณสุขศาสตร์ ” พร้อมส่งสำเนาการโอนเงินมายัง 043-203302 หรืออีเมลของเจ้าหน้าที่ประสานงาน

ลงชื่อ.....ผู้รายงาน  
( ..... )  
ตำแหน่ง .....

\*\* สามารถดาวน์โหลดเอกสารได้ที่ Website: <http://www.ajamveerapong.com/> หรือ Line : [ajamveerapong](https://www.line.me/tv/ajamveerapong)  
หมายเหตุ : \* ขอสงวนสิทธิ์สำหรับผู้ชำระค่าลงทะเบียนมาก่อน จะได้รับข้อมูลในวันอบรม ใบสมัครสามารถถ่ายเอกสารได้